



MUNICIPIUL SIGHIȘOARA

CONSILIUL LOCAL

545400 SIGHIȘOARA

Str. Muzeului nr. 7, Tel./Fax 0265 – 771278

HOTĂRÂREA NR. 9

din 27 ianuarie 2022

privind aprobarea montării unor panouri de informare turistică, elemente de interpretare turistică și stâlpi cu săgeți direcționale fără încastrare în beton pe terenul aparținând domeniului public, ca parte a unui traseu tematic "Drumeție cu povești din Colinele Transilvaniei"

Consiliul Local al Municipiului Sighișoara, întrunit în ședință ordinară,

Luând act de proiectul de hotărâre, înregistrat cu nr. 2.107/21.01.2022 și la Consiliul Local Sighișoara cu nr. 2.165/21.01.2022, de referatul de aprobare, înregistrat cu nr. 2.105/21.01.2022, al Primarului municipiului, în calitate de inițiator, calitate conferită de prevederile art. 136 alin. (1), coroborate cu cele ale art. 211 din Ordonanța de Urgență a Guvernului nr. 57/2019 privind Codul administrativ, cu modificările și completările ulterioare;

Având în vedere adresa Asociației AUM cu nr. 53/12.08.2021, înregistrată la Municipiul Sighișoara cu nr. 22.959/16.08.2021, completată prin adresa nr. 70/20.10.2021, înregistrată la Municipiul Sighișoara cu nr. 29.766/20.10.2021 și adresa nr. 70/08.12.2021, înregistrată la Municipiul Sighișoara cu nr. 34.645/08.12.2021, prin care, în contextul proiectului privind realizarea unei poteci tematice denumite: "Drumeție cu povești din Colinele Transilvaniei", organizat în parteneriat, de Asociația AUM împreună cu Fundația ADEPT Transilvania și Unitatea de Management a Destinației Colinele Transilvaniei, prin Asociația Mioritics ca organizație gazdă, în principiu solicită acordul privind montarea unor panouri de informare turistică, elemente de interpretare turistică și stâlpi cu săgeți direcționale fără încastrare în beton, conform schițelor și detaliilor indicate în adrese;

Având în vedere Adresa Agenției Naționale pentru Arii Naturale Protejate - Serviciul Teritorial Mureș cu nr. 1077/ST-MS/13.10.2021;

Având în vedere Hotărârea Consiliului Local Sighișoara nr. 124/2020 privind aprobarea participării Municipiului Sighișoara la realizarea proiectului Via Transilvanica (Calea Transilvaniei);

Având în vedere Hotărârea Consiliului Local Sighișoara nr. 84/2021 privind aprobarea marcării de trasee turistice pe raza Municipiului Sighișoara, ca parte a destinației Colinele Transilvaniei;

Având în vedere prevederile Ordinului ministrului mediului, apelor și pădurilor nr. 1166/2016 privind aprobarea Planului de management al ariilor naturale protejate ROSPA0099 Podișul Hârtibaciului, ROSCI0227 Sighișoara-Târnava Mare, ROSCI0144 Pădurea de gorun și stejar de pe Dealul Purcărețului, ROSCI0143 Pădurea de gorun și stejar de la Dosul Fânașului, ROSCI0132 Oltul Mijlociu-Cibin-Hârtibaciu, ROSCI0303 Hârtibaciu Sud-Est, ROSCI0304 Hârtibaciu Sud-Vest, Rezervația Naturală "Stejarii seculari de la Breite municipiul Sighișoara", Rezervația "Canionul Mihăileni", "Rezervația de stejar pufos" - sat Criș;

Având în vedere prevederile Hotărârii Guvernului nr. 33/2000 privind aprobarea Metodologiei de înscriere, atestare și a criteriilor de evidențiere a patrimoniului turistic;

Având în vedere prevederile Ordonanței Guvernului nr. 58/1998 privind organizarea și desfășurarea activității de turism în România, cu modificările și completările ulterioare, cu precădere, prevederile art. 3 și art. 20 din aceasta;

Având în vedere prevederile Ordonanței de Urgență a Guvernului nr. 57/2019 privind Codul administrativ, cu modificările și completările ulterioare;

Văzând și prevederile art. 874 - 875 din Legea nr. 287/2009 privind Codul Civil, republicat, cu modificările și completările ulterioare, cu referire la dreptul de folosință cu titlu gratuit;

Având în vedere Raportul de specialitate al Direcției Arhitect Șef, înregistrat cu nr. 2.104/21.01.2022, prin care se propune aprobarea montării unor panouri de informare turistică, elemente de interpretare turistică și stâlpi cu săgeți direcționale fără încastrare în beton pe terenul aparținând domeniului public, ca parte a unui traseu tematic "Drumeție cu povești din Colinele Transilvaniei";

Având în vedere avizele favorabile ale tuturor comisiilor pe domenii de specialitate;
În temeiul prevederilor art. 129 alin. (2) lit. „c”, alin. (6) lit. „a”, alin. (7) lit. „j”, „k” și „r” și alin. (14), art. 139 alin. (1) și alin. (3) lit. „g” și a art. 196 alin. (1) lit. „a” din Ordonanța de Urgență a Guvernului nr. 57/2019 privind Codul administrativ, cu modificările și completările ulterioare,

HOTĂRĂȘTE:

Art. 1. Se aprobă amplasarea unui număr de 4 panouri de informare turistică, elemente de interpretare turistică și stâlpi cu săgeți direcționale fără încastrare în beton ca parte a unui traseu tematic ”Drumeție cu povești din Colinele Transilvaniei”, pe terenul aparținând domeniului public, respectiv pe traseele deja marcate și aprobate de Consiliul Local Sighișoara prin Hotărârea Consiliului Local Sighișoara nr. 84/2021 privind aprobarea marcării de trasee turistice pe raza Municipiului Sighișoara, ca parte a destinației Colinele Transilvaniei, precum și prin Hotărârea Consiliului Local Sighișoara nr. 124/2020 privind aprobarea participării Municipiului Sighișoara la realizarea proiectului Via Transilvanica (Calea Transilvaniei), conform anexei la prezenta hotărâre.

Art. 2. (1) Se aprobă punerea la dispoziția Asociației AUM împreună cu Fundația ADEPT Transilvania și Unitatea de Management a Destinației Colinele Transilvaniei, prin Asociația Mioritics, ca entitate gazdă a Organizației de Management a Destinației de ecoturism Colinele Transilvaniei, a terenului aparținând domeniului public, necesar pentru amplasarea panourilor, pentru o perioadă de 25 ani, cu posibilități de prelungire, în vederea promovării Municipiului Sighișoara ca destinație turistică, condiționată de respectarea de către acestea a obligațiilor prevăzute de Ordonanța de Urgență a Guvernului nr. 57/2019 privind Codul administrativ, cu modificările și completările ulterioare, cu privire la folosirea terenului pentru care i-a fost acordată folosința gratuită.

(2) Predarea - primirea terenului necesar pentru amplasarea panourilor, se va face pe baza de proces - verbal, care se va încheia în termen de 15 zile de la data adoptării prezentei, de către părțile implicate.

Art. 3. Cu ducerea la îndeplinire a prevederilor prezentei hotărâri se încredințează Primarul Municipiului Sighișoara, Viceprimarul Municipiului Sighișoara, Direcția Arhitect Șef, Compartimentul Autorizări și Urbanism – Direcția Arhitect Șef, Compartimentul Zonă Protejată UNESCO – Direcția Arhitect Șef, Compartimentul Disciplina în Construcții – Direcția Arhitect Șef, Serviciul Evidența Patrimoniului și Fond Locativ, Biroul Public Cadastru, Topometrie și Administrare Terenuri Agricole și Forestiere, Serviciul Monitorizare Servicii de Utilități Publice, Guvernanță Corporativă și Transport Public Local, Serviciul Achiziții, Investiții, Fonduri Europene din cadrul Municipiului Sighișoara și Asociația AUM împreună cu Fundația ADEPT Transilvania și Unitatea de Management a Destinației Colinele Transilvaniei, prin Asociația Mioritics, ca entitate gazdă a Organizației de Management a Destinației de ecoturism Colinele Transilvaniei.

Art. 4. Prin grija doamnei Bizo Anca, Secretar General al Municipiului Sighișoara, prezenta hotărâre va fi comunicată, în termenul prevăzut de lege, Primarului Municipiului Sighișoara, Prefectului Județului Mureș și se va aduce la cunoștință publică, prin publicarea pe pagina de internet la adresa www.primariasighisoara.ro.

PREȘEDINTE DE ȘEDINȚĂ,
Stanciu Mihai Ioan



Contrasemnează pentru legalitate
SECRETARUL GENERAL al municipiului,
Bizo Anca



(Prezenta s-a adoptat cu unanimitate de voturi)



MUNICIPIUL SIGHIȘOARA

CONSILIUL LOCAL

Prezenta s-a difuzat astfel:

- 1 ex. dos. hotărâri;
 - 1 ex. dos. ședință;
 - 1 ex. Instituția Prefectului - Județul Mureș;
 - 1 ex. Primar;
 - 1 ex. Viceprimar;
 - 1 ex. Secretar General;
 - 1 ex. Arhitect Șef;
 - 2 ex. Direcția Arhitect Șef;
 - 1 ex. Compartimentul Autorizări și Urbanism – Direcția Arhitect Șef;
 - 1 ex. Compartimentul Disciplina în Construcții – Direcția Arhitect Șef;
 - 1 ex. Compartimentul Zonă Protejată UNESCO – Direcția Arhitect Șef;
 - 1 ex. Serviciul Evidența Patrimoniului și Fond Locativ;
 - 1 ex. Biroul Public Cadastru, Topometrie și Administrare Terenuri Agricole și Forestiere;
 - 1 ex. Serviciul Monitorizare Servicii de Utilități Publice, Guvernanță Corporativă și Transport Public Local;
 - 1 ex. Serviciul Achiziții, Investiții, Fonduri Europene;
 - 3 ex. Asociația AUM împreună cu Fundația ADEPT Transilvania și Unitatea de Management a Destinației Colinele Transilvaniei, prin Asociația Mioritics, ca entitate gazdă a Organizației de Management a Destinației de ecoturism Colinele Transilvaniei.
- 19 ex.
B.A.

Localizarea panourilor și schița cu detaliile tehnice ale panourilor


Panourile, elementele de interpretare, precum și stâlpii se vor amplasa fără încastrare în beton, cu marcaje de confirmare.

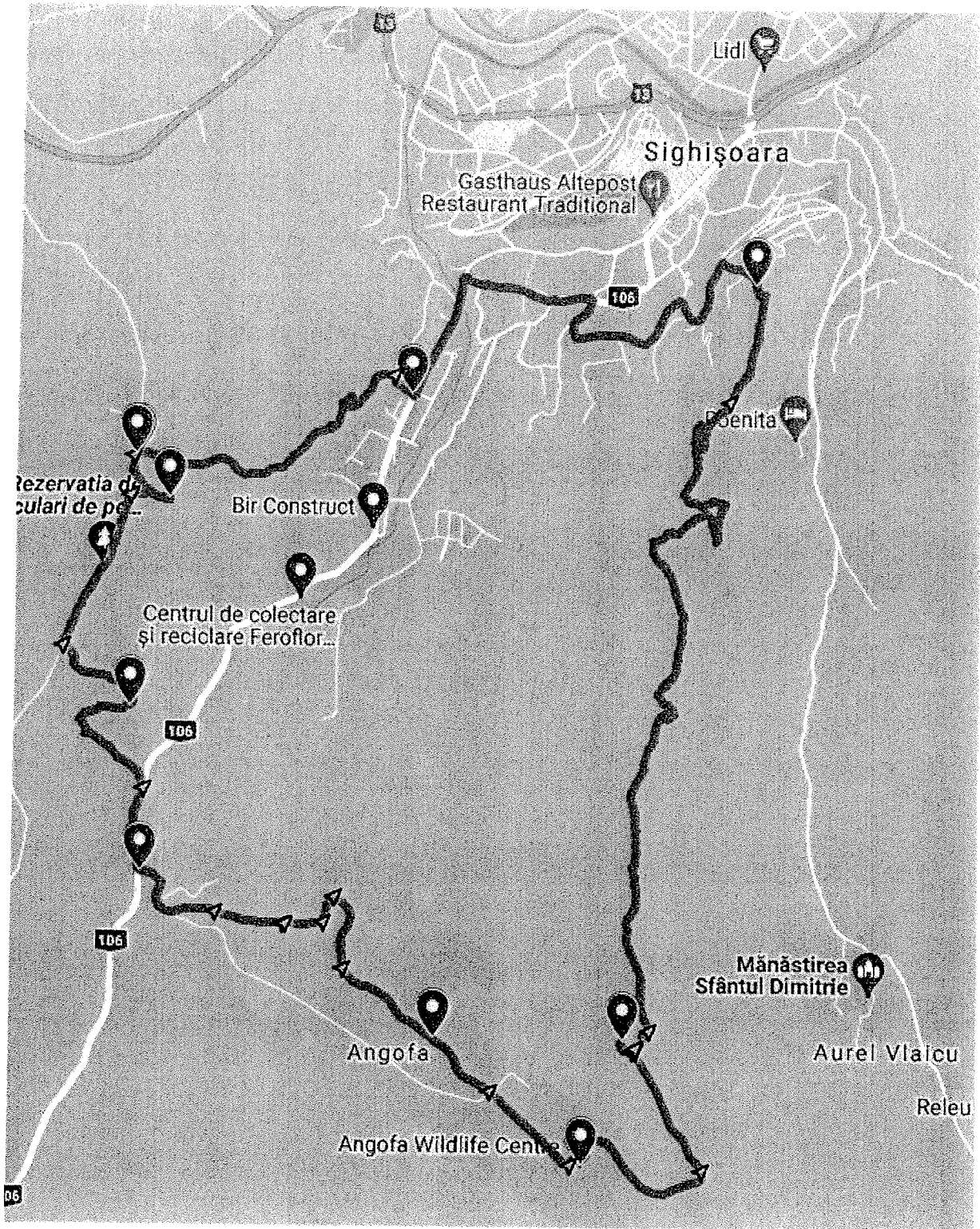
Localizarea panourilor, punctelor de informare și stâlpilor este descrisă prin puncte GPS, conform tabelului de mai jos, completat de o captură de ecran, cu poziționarea lor pe hartă.

Panouri de informare turistică, elemente de interpretare turistică și stâlpi cu săgeți direcționale ce vor fi amplasate pe domeniul public:

Locație	Punct GPS	Tema	Dimensiune (Lungime x Lățime / Înălțime x Adâncime)
PANOU 1: Ana Ipatescu 56-58	46°12'38.16"N 24°46'47.316"E	Drumeție cu povești din Colinele Transilvaniei – Introducere	90 / 60 cm
Stâlp 1: Stâlp cu săgeți direcționale	46°12'40.57"N 24°46'44.004"E	Stâlp cu săgeți direcționale	Stâlp metalic, FĂRĂ fundație de beton
PANOU 2: Platou Breite la masă	46°12'29.66"N 24°45'53.06"E	Povești din Breite	120 / 90 cm
Stâlp 2: Stâlp cu săgeată direcțională	46°12'24.264"N 24°45'51.372"E	Stâlp cu săgeată direcțională	Stâlp de lemn, FĂRĂ fundație de beton
PANOU 3: Stejar "Bunicu"	46°12'23.80"N 24°45'59.02"E	Povestea Bunicului- cel mai vechi stejar din rezervație	A3 landscape 42 / 29,7 cm
ELEMENT INTERPRETARE 1: Stejar Bunicu – atașat de rama PANOU 3	46°12'23.80"N 24°45'59.02"E	Croitor	A4 portet 21 / 29,7 cm
ELEMENT INTERPRETARE 2: Stejar Bunicu – atașat de rama PANOU 3	46°12'23.80"N 24°45'59.02"E	Rădașca	A4 portet 21 / 29,7 cm
Stâlp 3: Stâlp cu săgeți direcționale	46°12'4.212"N 24°45'38.664"E	Stâlp cu săgeți direcționale	Stâlp metalic, FĂRĂ fundație de beton
PANOU 4: În pădurea de la coborârea din Platoul Breite spre Angofa și DJ 106	46°11'55.896"N 24°45'51.804"E	Pădurea nu este formată doar din copaci	90 / 60 cm
ELEMENT INTERPRETARE 3: Pădure – atașat de rama PANOU 4	46°11'55.896"N 24°45'51.804"E	Carpen	A4 portet 21 / 29,7 cm
ELEMENT INTERPRETARE 4: Pădure - atașat de rama PANOU 4	46°11'55.896"N 24°45'51.804"E	Gorun	A4 portet 21 / 29,7 cm
ELEMENT INTERPRETARE 5: Pădure - atașat de rama PANOU 4	46°11'55.896"N 24°45'51.804"E	Fag	A4 portet 21 / 29,7 cm
Stâlp 4: Stâlp cu săgeți direcționale	46°11'30.84"N 24°46'33.132"E	Stâlp cu săgeți direcționale	Stâlp lemn, FĂRĂ fundație de beton
Stâlp 5: Stâlp cu săgeți direcționale	46°10'54.228"N 24°47'46.752"E	Stâlp cu săgeți direcționale	Stâlp lemn, FĂRĂ fundație de beton
Stâlp 6: Stâlp cu săgeți direcționale	46°11'10.212"N 24°47'32.316"E	Stâlp cu săgeți direcționale	Stâlp lemn, FĂRĂ fundație de beton

Stâlp 7: Stâlp cu săgeți direcționale	46°12'37.368"N 24°47'51.108"E	Stâlp cu săgeți direcționale	Stalp lemn, FĂRĂ fundatie de beton
--	----------------------------------	------------------------------	---------------------------------------

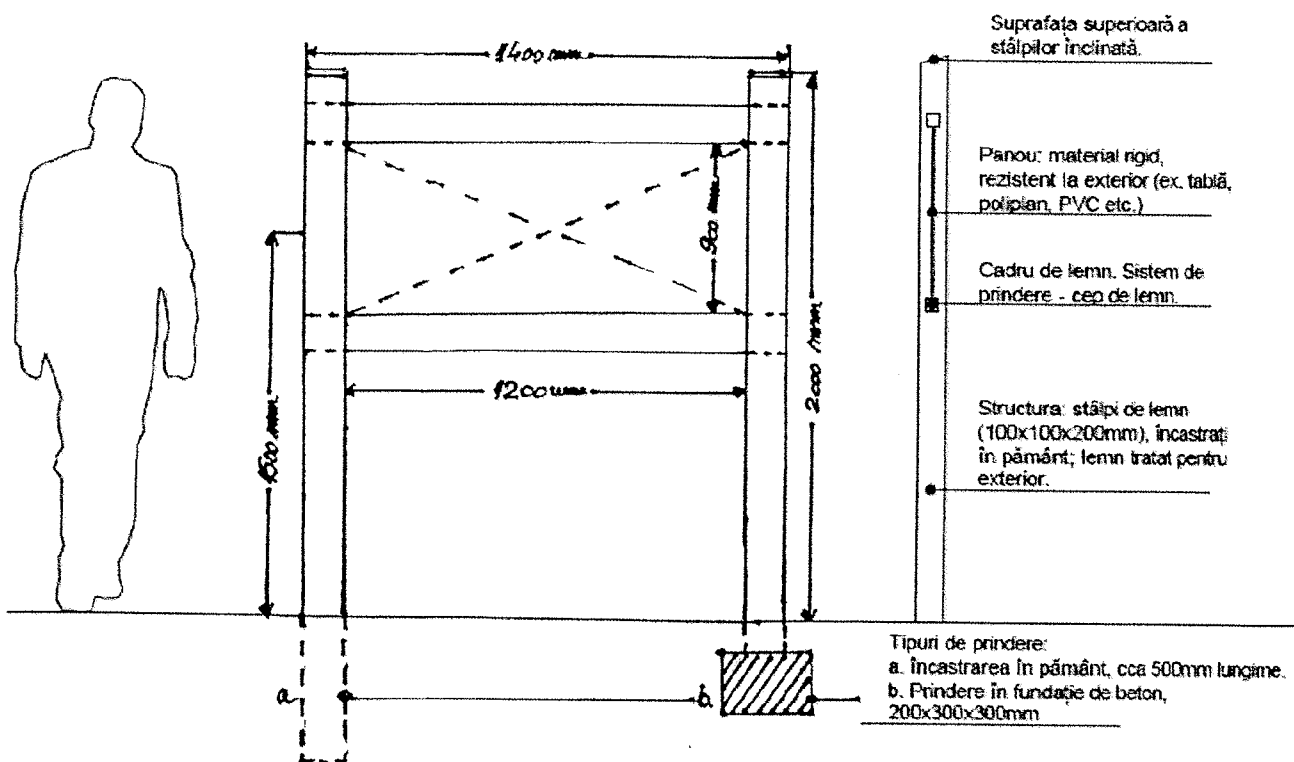




Schiță model panou turistic de informare


Panoul este alcătuit din 2 părți, conform schiței.

Încăstrarea folosită va fi de tip a – în pământ, cca 50 cm lungime.




Exemple stâlpi cu săgeți indicatoare

Stâlp metalic FĂRĂ încastrare în beton



Stâlp de lemn FĂRĂ încastrare în beton



Arhitect șef
Irina-Mihaela Tătăranu